

**UCHWAŁA Nr .....**

**Rady Miasta i Gminy Gąbin**

**z dnia .....**

**w sprawie: przystąpienia do sporządzenia Miejscowego planu zagospodarowania przestrzennego dla fragmentów miejscowości Gąbin, Nowe Grabie, Dobrzyków, Karolew, Grabie Polskie, Górki, Lipińskie, Stary Kamień, Borki, Koszelew, Piaski , Czermno.**

Na podstawie art. 18 ust. 2 pkt 5 Ustawy z dnia 8 marca 1990 r. o samorządzie gminnym (t.j. Dz. U. z 2020 r., poz. 713 z późn. zm.), art. 14 ust. 1 i art. 27 ustawy z dnia 27 marca 2003r. o planowaniu i zagospodarowaniu przestrzennym (t. j. Dz. U. z 2020r., poz. 293), Rada Miasta i Gminy Gąbin uchwala co następuje:

§ 1.

1. Przystąpić do sporządzenia Miejscowego planu zagospodarowania przestrzennego dla fragmentów miejscowości Gąbin, Nowe Grabie, Dobrzyków, Karolew, Grabie Polskie, Górki, Lipińskie, Stary Kamień, Borki, Koszelew, Piaski , Czermno.
2. Zakres opracowania dotyczy następujących terenów:
  - 1) działek Nr ewid. 260, 189, 34, 532/2 położonych w obrębie geodezyjnym Gąbin – załącznik nr 1, 2, 3
  - 2) działek Nr ewid. 704, 679, 680, 688, 689, 695, 330/4 położonych w obrębie geodezyjnym Nowe Grabie – załącznik nr 4, 5
  - 3) działek Nr ewid. 190/2, 189/7, 189/4 położonych w obrębie geodezyjnym Dobrzyków – załącznik nr 6
  - 4) działki Nr ewid. 46/2, 46/4, 46/5, 36/10 położonej w obrębie geodezyjnym Karolew – załącznik nr 7
  - 5) działek Nr ewid. 106/2, 106/3, 106/7, 106/9, 106/11, 106/4, 106/5, 106/6, 106/8, 106/10, 106/12, 108/2, 108/3, 108/4, 108/5, 114/4, 114/5, 114/6, 114/7, 114/8, 114/9 położonych w obrębie geodezyjnym Grabie Polskie – załącznik nr 8
  - 6) działki Nr ewid. 79/7 położonej w obrębie geodezyjnym Lipińskie – załącznik nr 9
  - 7) działek Nr ewid. 119, 118 położonych w obrębie geodezyjnym Stary Kamień – załącznik nr 10
  - 8) działki Nr ewid. 120 położonej w obrębie geodezyjnym Borki – załącznik nr 11;
  - 9) działki Nr ewid. 121 położonej w obrębie geodezyjnym Koszelew – załącznik nr 12,
  - 10) działek Nr ewid. 21, 22 położonych w obrębie geodezyjnym Piaski – załącznik nr 13,

- 11) działki Nr ewid. 180/3 położonej w obrębie geodezyjnym Czermno – załącznik nr 14,  
12) działka Nr ewid. 250/17 położonej w obrębie geodezyjnym Górki – załącznik nr 15.
3. Granice terenów objętych planem przedstawiono na mapach ewidencyjnych w skali 1:2000 stanowiących załączniki graficzne Nr 1, 2, 3, 4, 5, 6, 7, 8, 9, 10, 11, 12, 13, 14, 15 do uchwały.

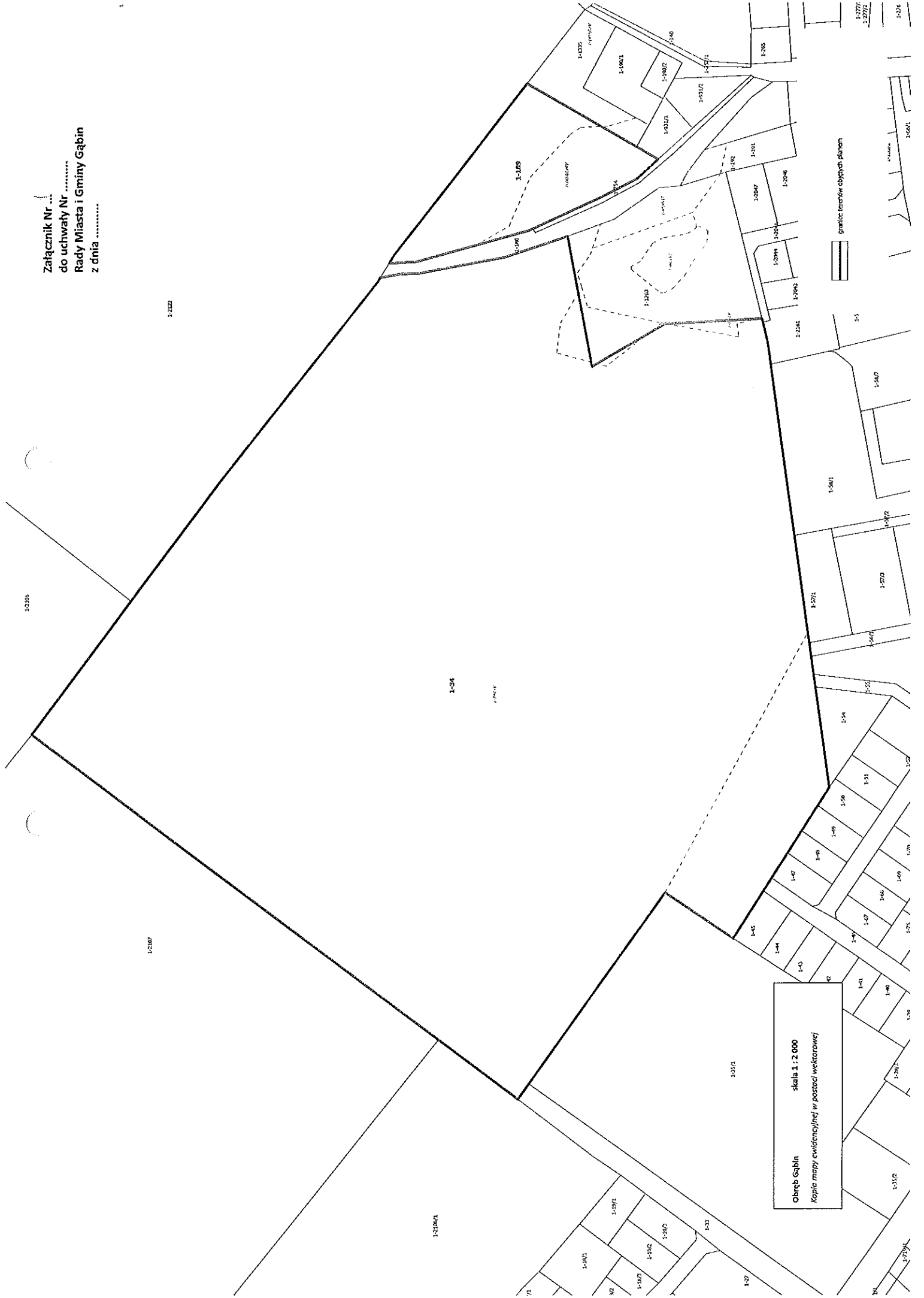
## § 2

Wykonanie uchwały powierza się Burmistrzowi Miasta i Gminy Gąbin.

## § 3

Uchwała wchodzi w życie z dniem podjęcia i podlega wywieszeniu na tablicy ogłoszeń w Urzędzie Miasta i Gminy oraz publikacji na stronach internetowych gmin

Załącznik Nr ...  
do uchwały Nr .....  
Rady Miasta i Gminy Gąbin  
z dnia .....

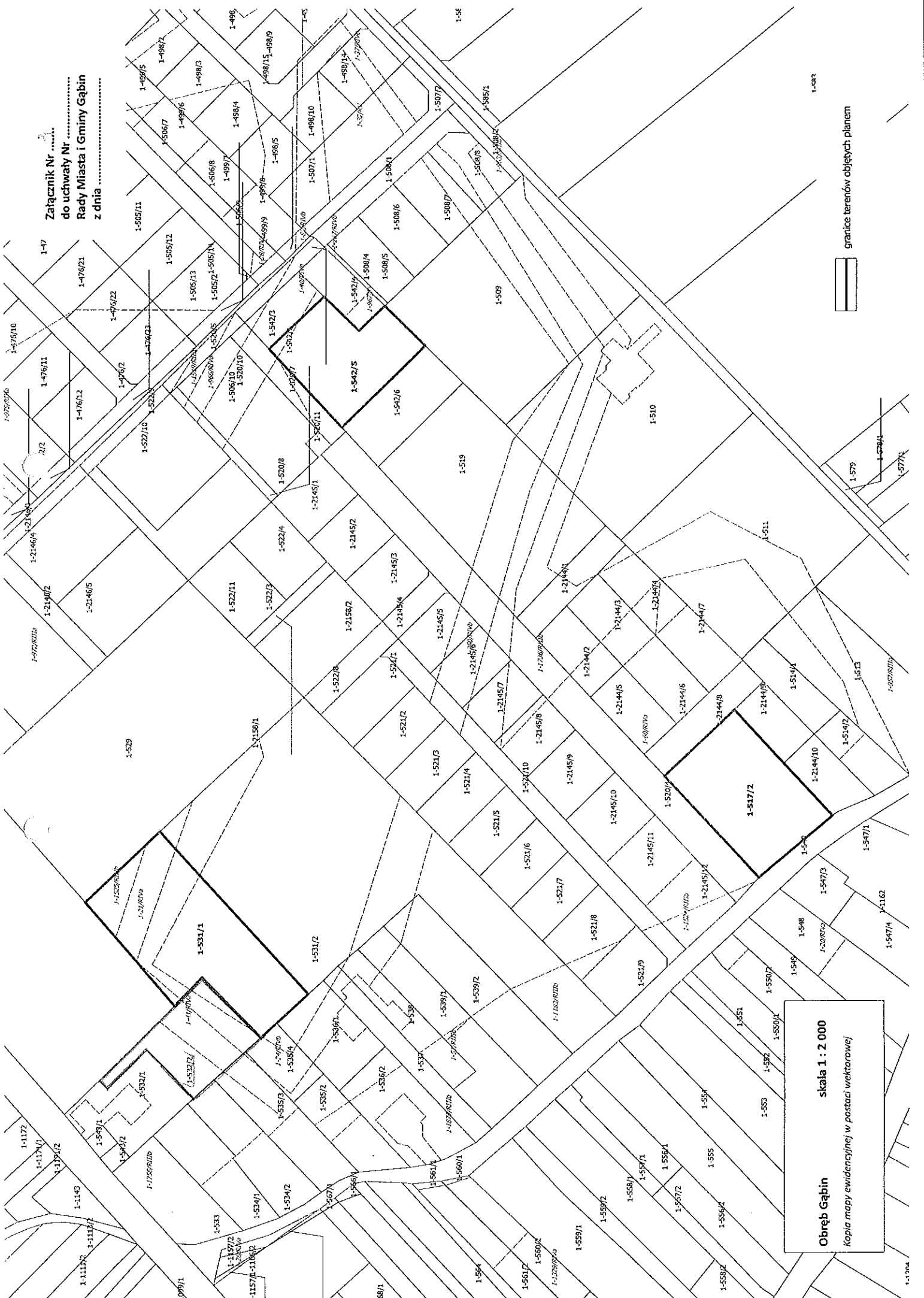


Obręb Gąbin  
skala 1:2 000  
Kopia mapy ewidencyjnej w postaci wektorowej

Załącznik Nr 2  
do uchwały Nr .....  
Rady Miasta i Gminy Gąbin  
z dnia .....



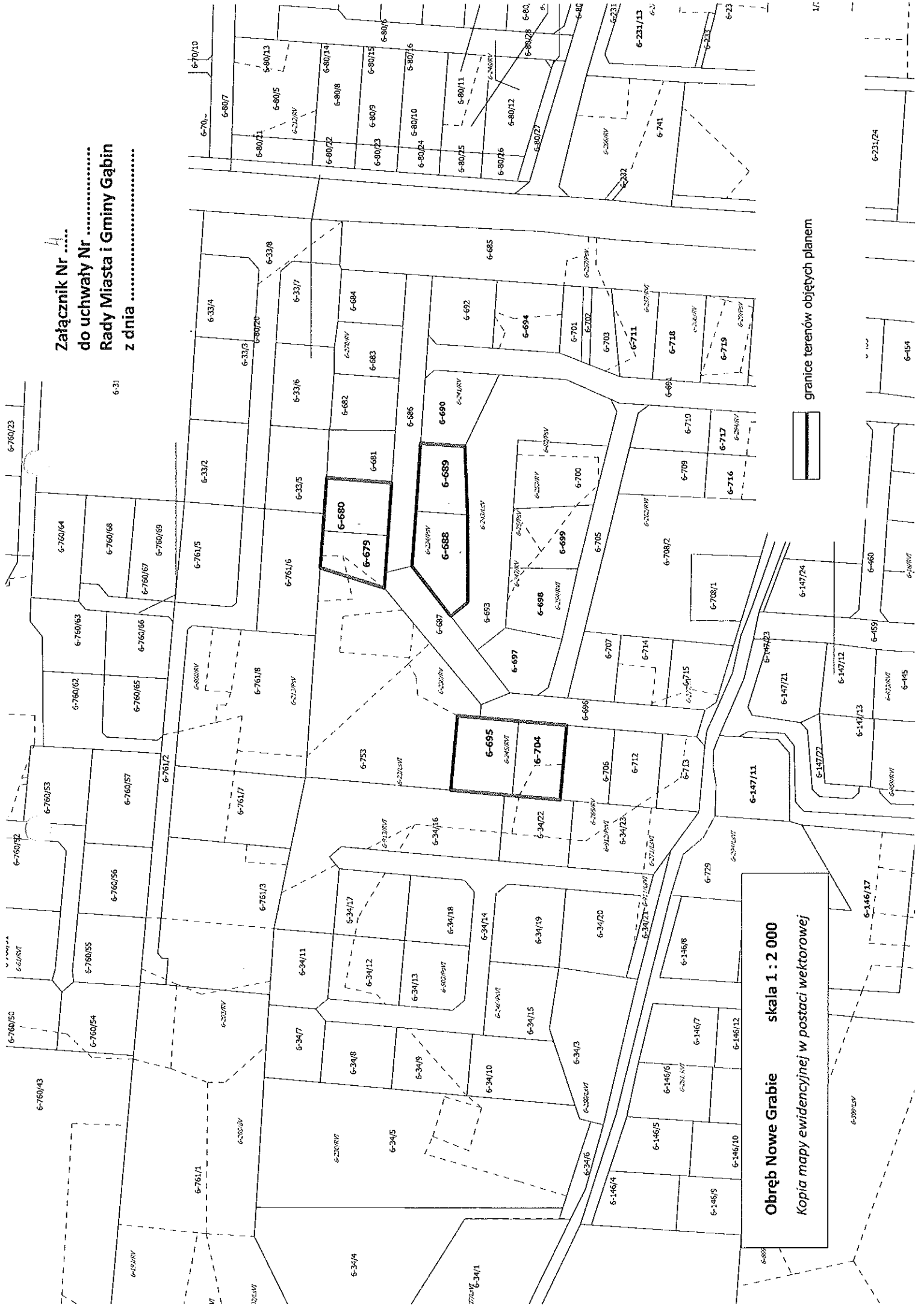
Załącznik Nr .....  
do uchwały Nr .....  
Rady Miasta i Gminy Gąbin  
z dnia .....



granice terenów objętych planem

**Obwód Gąbin**  
skala 1 : 2 000  
kopia mapy ewidencyjnej w postaci wektorowej

Załącznik Nr 4  
do uchwały Nr .....  
Rady Miasta i Gminy Gąbin  
z dnia .....

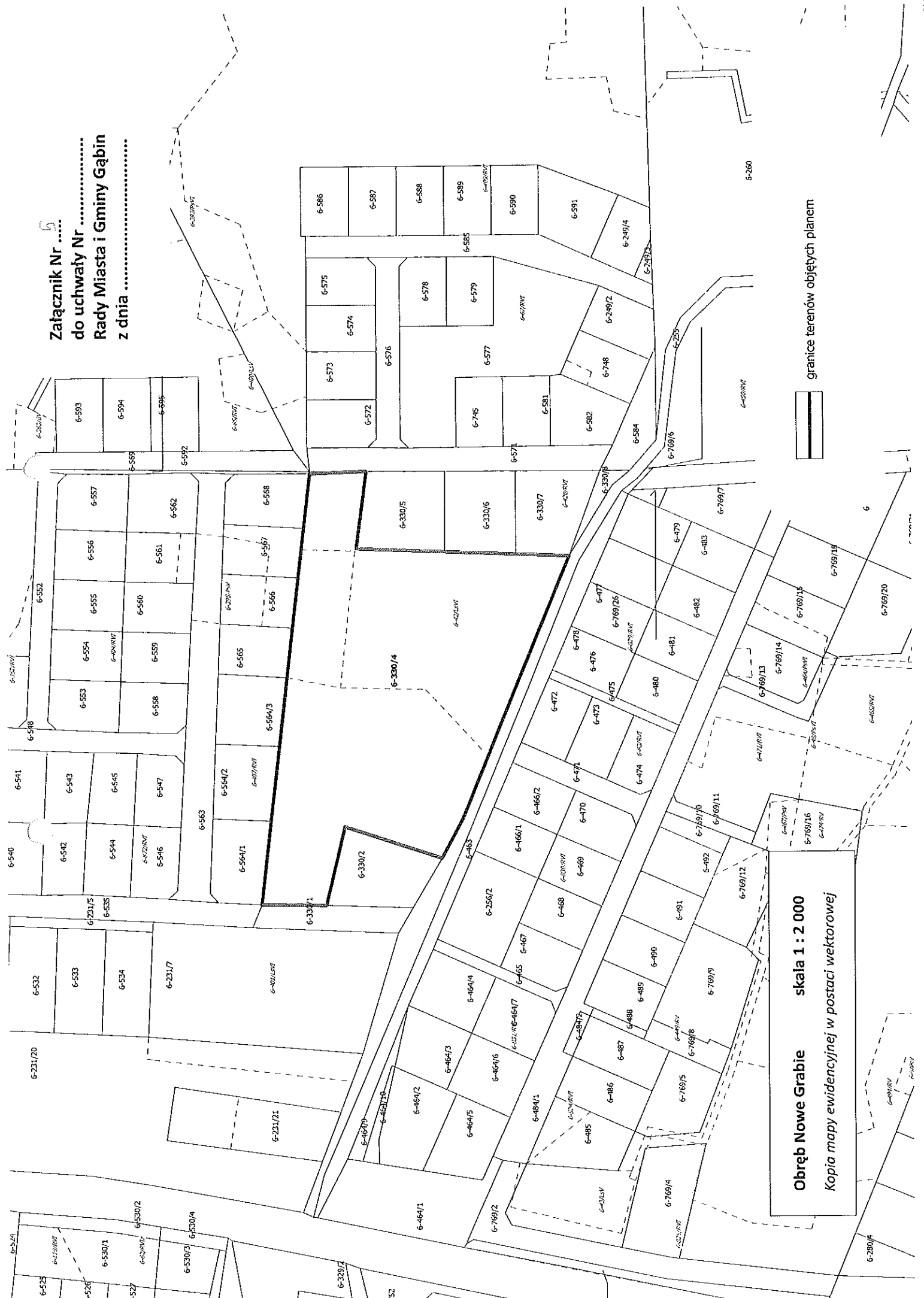


**Obręb Nowe Grabie** skala 1 : 2 000  
Kopia mapy ewidencyjnej w postaci wektorowej

granice terenów objętych planem



Załącznik Nr 5  
do uchwały Nr .....  
Rady Miasta i Gminy Gąbin  
z dnia .....



granice terenów objętych planem




**Obręb Nowe Grable** skala 1 : 2 000  
Kopia mapy ewidencyjnej w postaci wektorowej

Załącznik Nr 6  
do uchwały Nr .....  
Rady Miasta i Gminy Gąbin  
z dnia .....

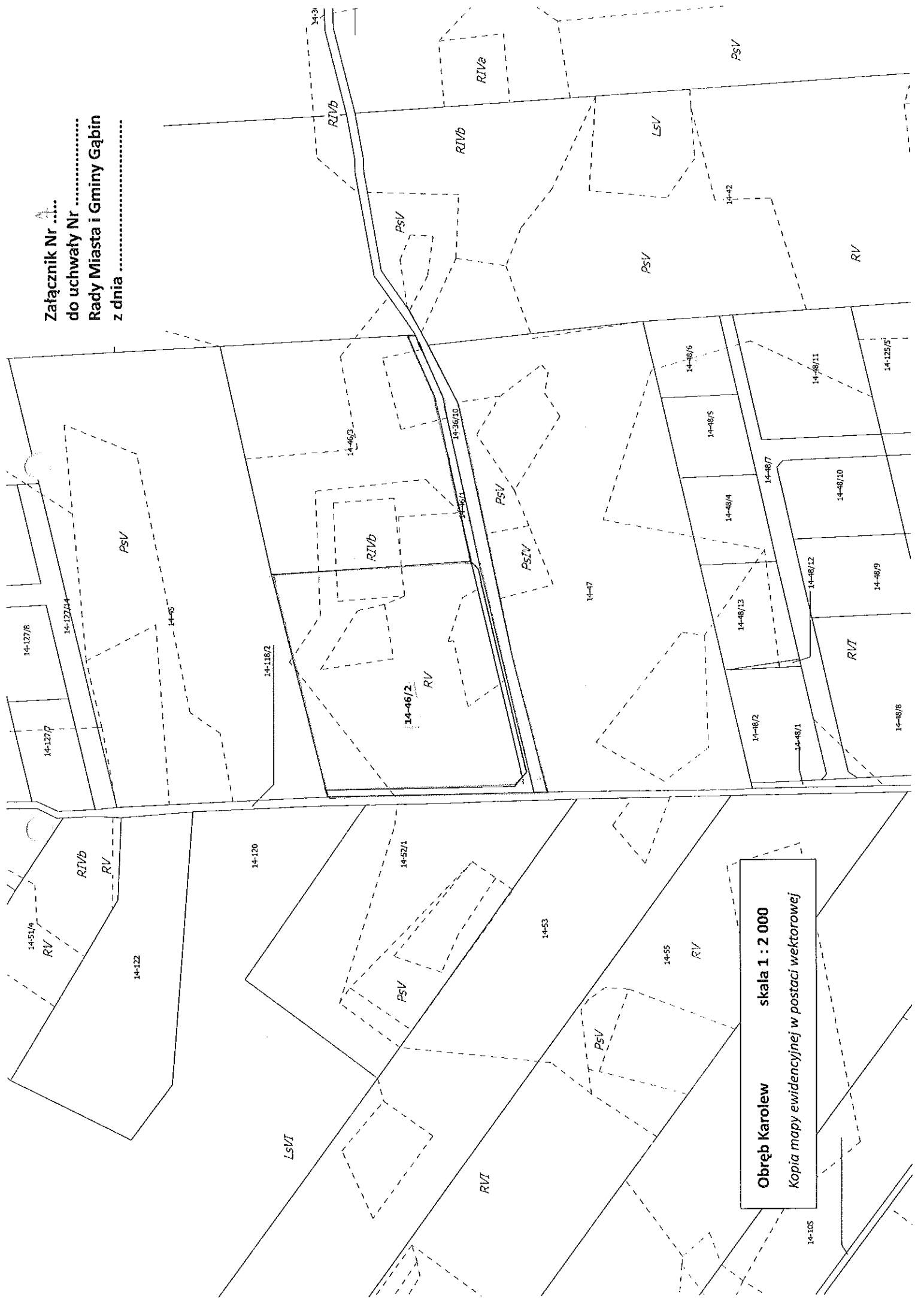


**Obsz. Dobrzyków** skala 1 : 2 000  
*Kopia mapy ewidencyjnej w postaci wektorowej*

 granice terenów objętych planem



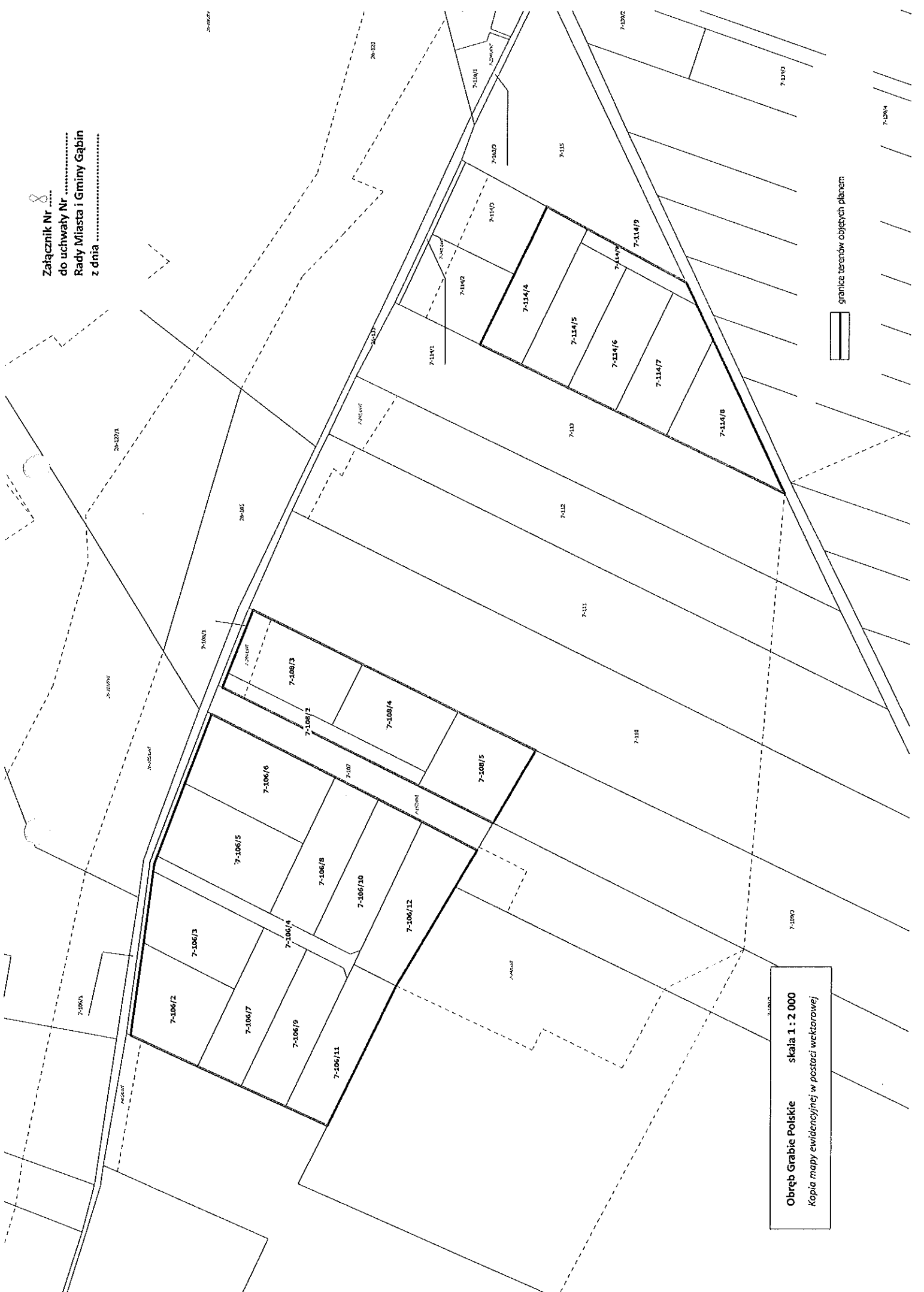
Załącznik Nr .....  
do uchwały Nr .....  
Rady Miasta i Gminy Gąbin  
z dnia .....



**Obręb Karolew** skala 1 : 2 000  
Kopia mapy ewidencyjnej w postaci wektorowej

14-105


Załącznik Nr .....  
do uchwały Nr .....  
Rady Miasta i Gminy Gąbin  
z dnia .....



Obręb Grabie Polskie skala 1 : 2 000  
Kopia mapy ewidencyjnej w postaci wektorowej

granicze terenów objętych planem

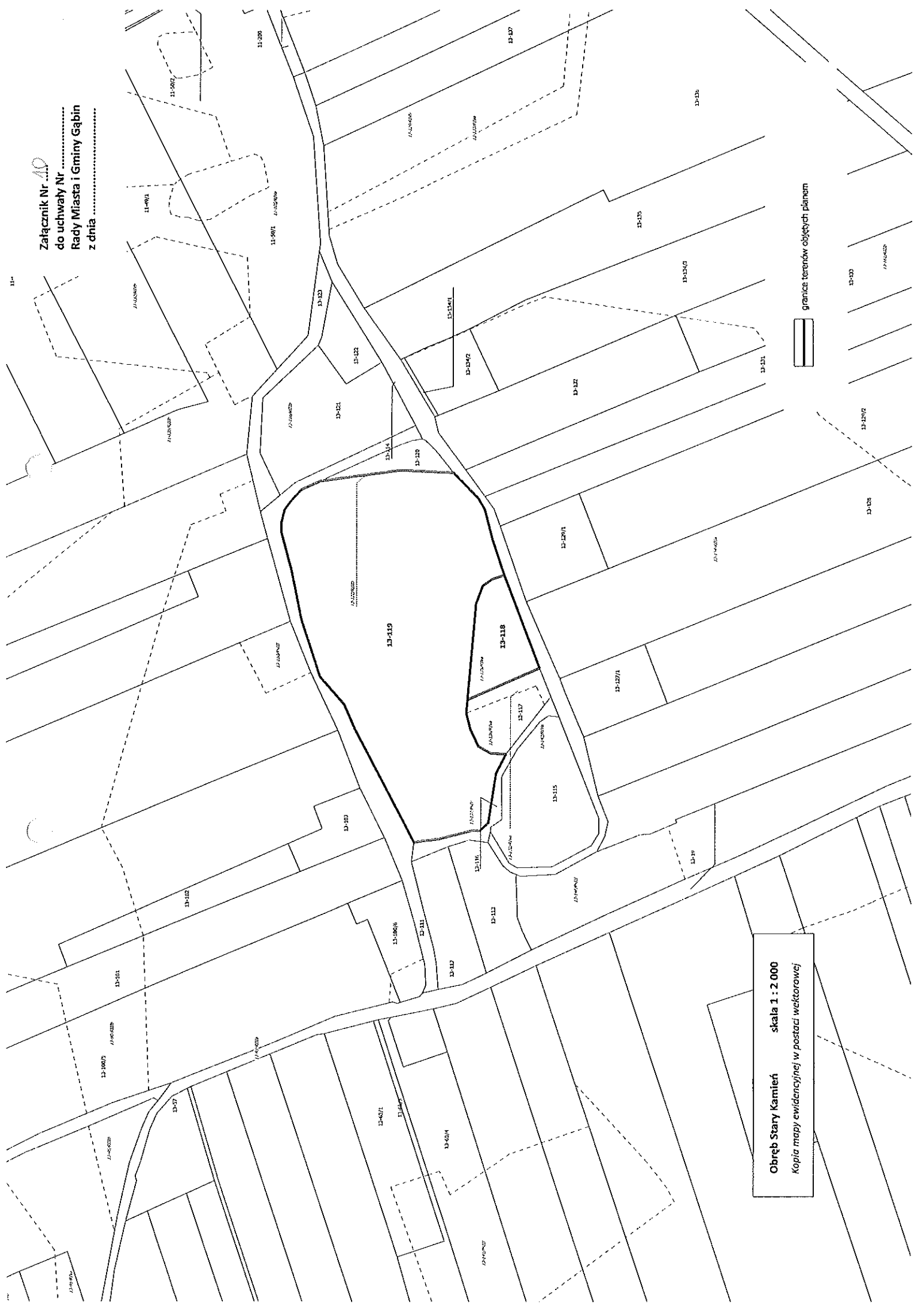
Załącznik Nr 9  
do uchwały Nr .....  
Rady Miasta i Gminy Gąbin  
z dnia .....

 granice terenów objętych planem



Obręb Lipińskie      skala 1 : 2 000  
Kopia mapy ewidencyjnej w postaci wektorowej

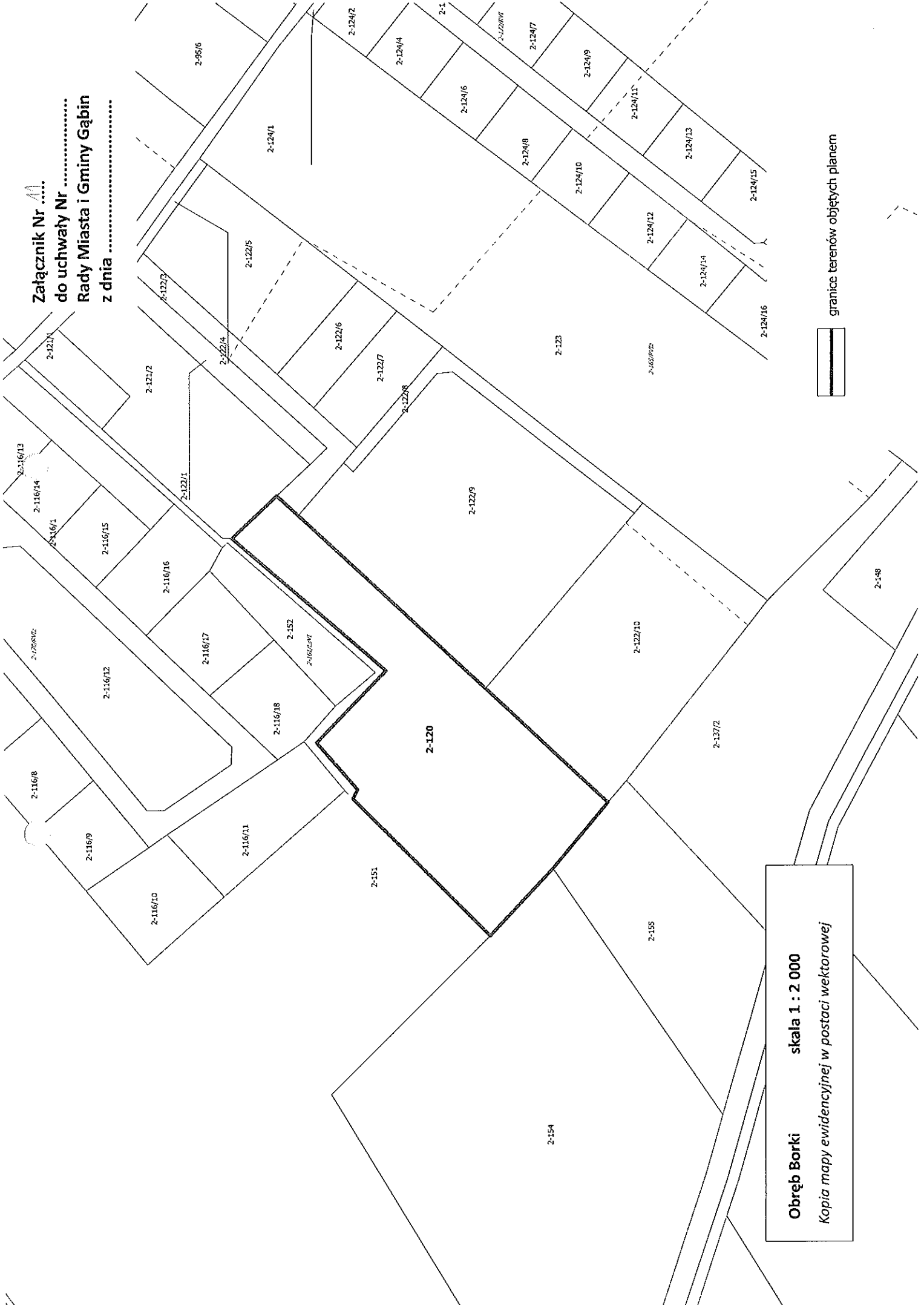
Załącznik Nr 10  
do uchwały Nr .....  
Rady Miasta i Gminy Gąbin  
z dnia .....



Obręb Stary Kamień skala 1 : 2 000  
Kopia mapy ewidencyjnej w postaci wektorowej

granicz terenów objętych planem

Załącznik Nr .....  
do uchwały Nr .....  
Rady Miasta i Gminy Gąbin  
z dnia .....



**Obręb Borki** skala 1 : 2 000  
Kopia mapy ewidencyjnej w postaci wektorowej

19-78/18

Załącznik Nr 12  
do uchwały Nr .....  
Rady Miasta i Gminy Gąbin  
z dnia .....

19-78/16

19-85/15V

246/4

19-246/21

19-246/3

19-246/18

19-246/5V

19-78/3

19-78/4

19-144/5V

19-78/13

19-78/19

19-215

19-78/14

19-78/6

19-78/15

19-78/10

19-126

19-125

19-124/1

19-124/3

19-122

**19-121**

19-153/8/3

19-98/1

19-98/2

19-216/2/3V

19-98/3

19-124/2

19-123

19-223/1/10

19-223/2/0

19-241/2/0

19-335/3/3V

19-254/1/1V

19-98/4

19-200/1/1

19-254/2/3V

**Obręb Koszelew**

**skala 1 : 2 000**

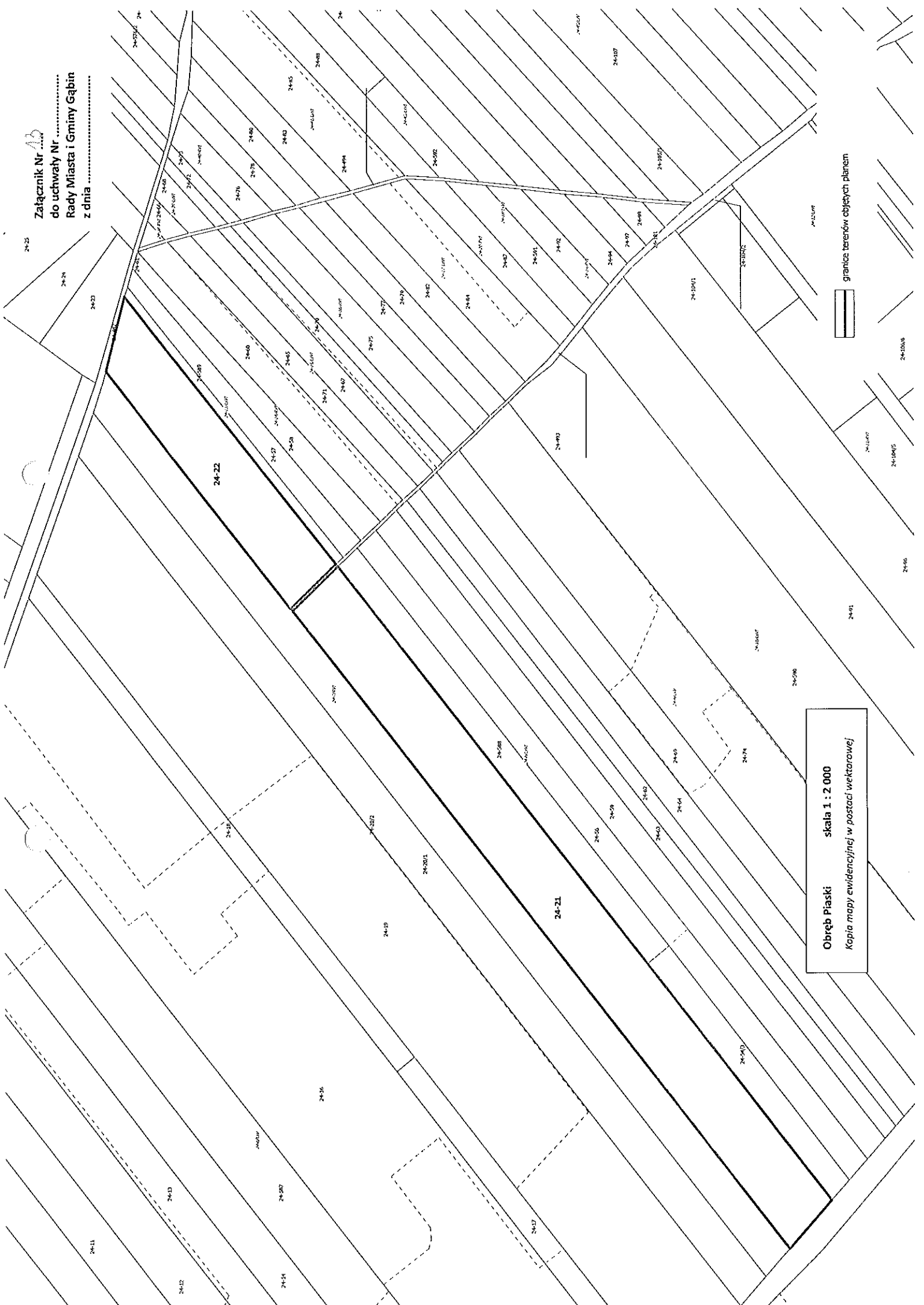
*Kopia mapy ewidencyjnej w postaci wektorowej*

19-21



granice terenów objętych planem

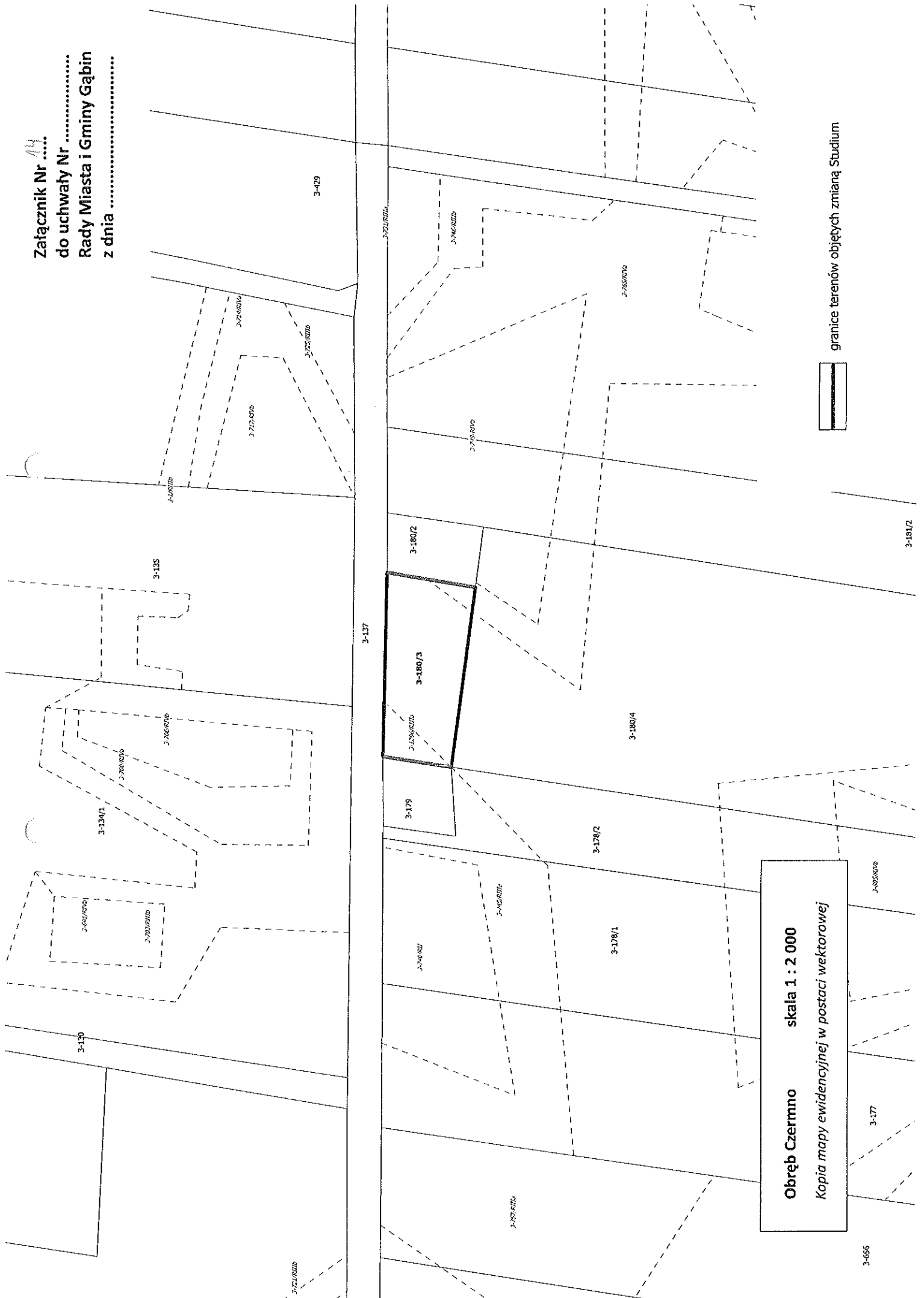
Załącznik Nr .....  
do uchwały Nr .....  
Rady Miasta i Gminy Gąbin  
z dnia .....



Obreń Piaski  
skala 1 : 2 000  
Kopia mapy ewidencyjnej w postaci wektorowej

granicz terenów objętych planem

Załącznik Nr 44  
do uchwały Nr .....  
Rady Miasta i Gminy Gąbin  
z dnia .....

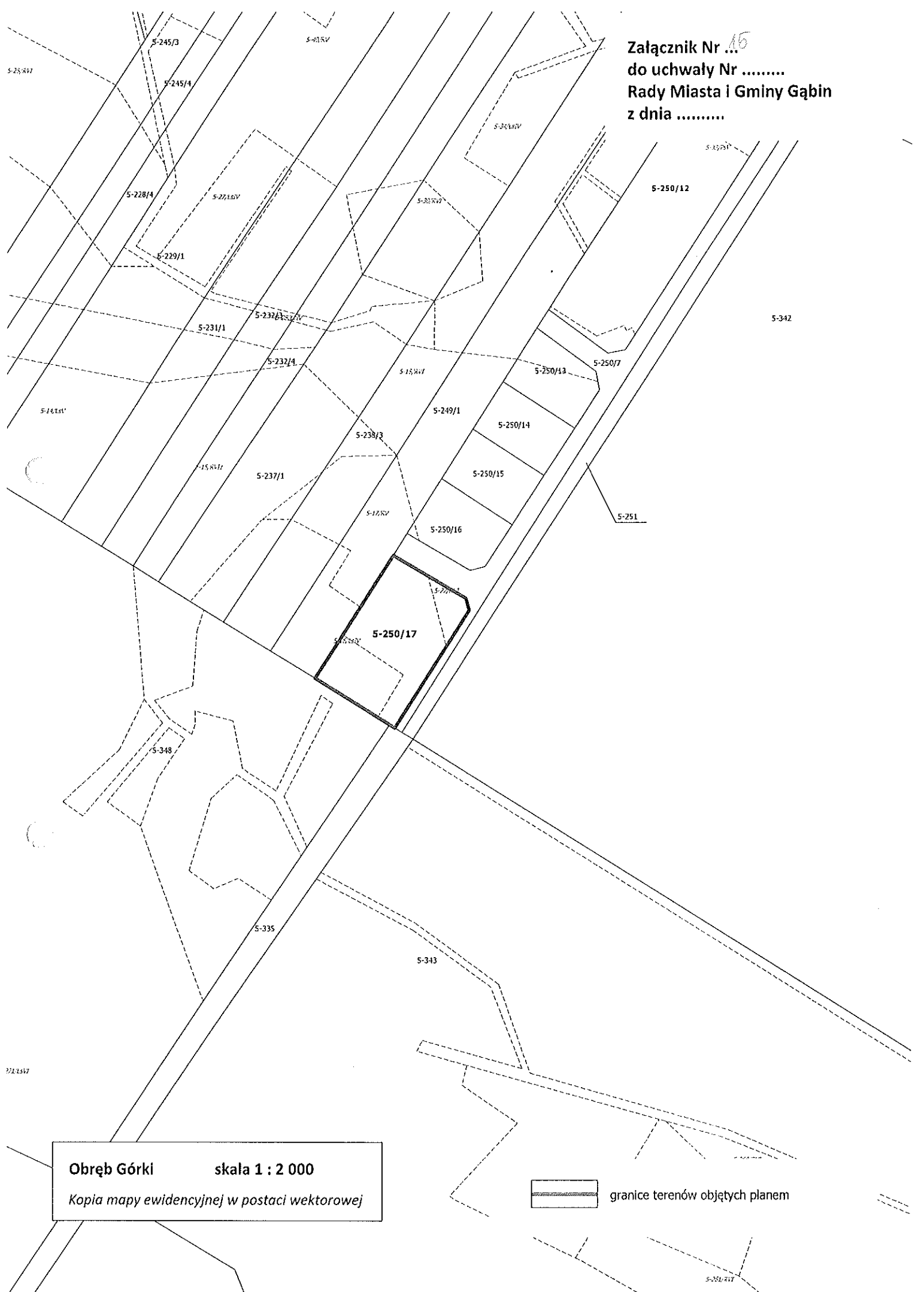


Obręb Czermmo skala 1 : 2 000  
Kopia mapy ewidencyjnej w postaci wektorowej


granicz terenów objętych zmianą Studium



Załącznik Nr <sup>15</sup>  
do uchwały Nr .....  
Rady Miasta i Gminy Gąbin  
z dnia .....



**Obręb Górkł**      skala 1 : 2 000  
*Kopia mapy ewidencyjnej w postaci wektorowej*

 granice terenów objętych planem