

**UCHWAŁA NR
RADY MIASTA I GMINY GĄBIN**

z dnia

**w sprawie przystąpienia do sporządzenia zmiany Studium uwarunkowań
i kierunków zagospodarowania przestrzennego Miasta i Gminy Gąbin**

Na podstawie art. 18 ust. 2 pkt 5 ustawy z dnia 8 marca 1990 r. o samorządzie gminnym (t.j. Dz. U. z 2019r., poz. 506 z późn. zm.), art. 9 ust.1 i art. 27 ustawy z dnia 27 marca 2003r. o planowaniu i zagospodarowaniu przestrzennym (t. j. Dz. U. z 2018r., poz. 1945 z późn. zm.), Rada Miasta i Gminy Gąbin uchwala, co następuje:

§ 1.

1. Przystąpić do sporządzenia zmiany Studium uwarunkowań i kierunków zagospodarowania przestrzennego Miasta i Gminy Gąbin, stanowiącego załącznik do uchwały nr 40/V/99 Rady Miasta i Gminy Gąbin z dnia 31 marca 1999 r. w sprawie uchwalenia Studium uwarunkowań i kierunków zagospodarowania przestrzennego miasta i gminy Gąbin, zmienionej uchwałą nr 121/XIX/2008 z dnia 29 sierpnia 2008 r.

2. Zakres przestrzenny zmiany „Studium” dotyczy następujących terenów:

- 1) działek nr ewid. 260, 189, 34 położonych w obrębie geodezyjnym Gąbin,
- 2) działek nr ewid. 704, 679, 680, 688, 689, 695, 330/4 położonych w obrębie geodezyjnym Nowe Grabie,
- 3) działek nr ewid. 190/2, 189/17, 189/4 położonych w obrębie geodezyjnym Dobrzyków,
- 4) działki nr ewid. 46/2 położonej w obrębie geodezyjnym Karolew,
- 5) działek nr ewid. 106/2, 106/3, 106/7, 106/9, 106/11, 106/4, 106/5, 106/6, 106/8, 106/10, 106/12, 108/2, 108/3, 108/4, 108/5, 114/4, 114/5, 114/6, 114/7, 114/8, 114/9 położonych w obrębie geodezyjnym Grabie Polskie,
- 6) działki nr ewid. 79/7 położonej w obrębie geodezyjnym Lipińskie,
- 7) działek nr ewid. 119, 118 położonych w obrębie geodezyjnym Stary Kamień,
- 8) działki nr ewid. 120 położonej w obrębie geodezyjnym Borcki,
- 9) działki nr ewid. 121 położonej w obrębie geodezyjnym Koszelew,
- 10) działek nr ewid. 21, 22 położonych w obrębie geodezyjnym Piaski,
- 11) działki nr ewid. 180/3 położonej w obrębie geodezyjnym Czermno,
- 12) działki nr ewid. 250/17 położonej w obrębie geodezyjnym Górki.

3. Granice terenów objętych zmianą Studium przedstawiono na mapach ewidencyjnych w skali 1:2000 stanowiących załączniki graficzne Nr 1, 2, 3, 4, 5, 6, 7, 8, 9, 10, 11, 12, 13 do uchwały.
4. Dopuszcza się opracowanie i uchwalanie Studium uwarunkowań i kierunków zagospodarowania przestrzennego dla części obszaru objętego uchwałą.

§ 2.

Traci moc Uchwała Nr 266/XXXVI/2018 Rady Miasta i Gminy Gąbin z dnia 28 lutego 2018 r. w sprawie przystąpienia do sporządzenia „Studium uwarunkowań i kierunków zagospodarowania przestrzennego Miasta i Gminy Gąbin”

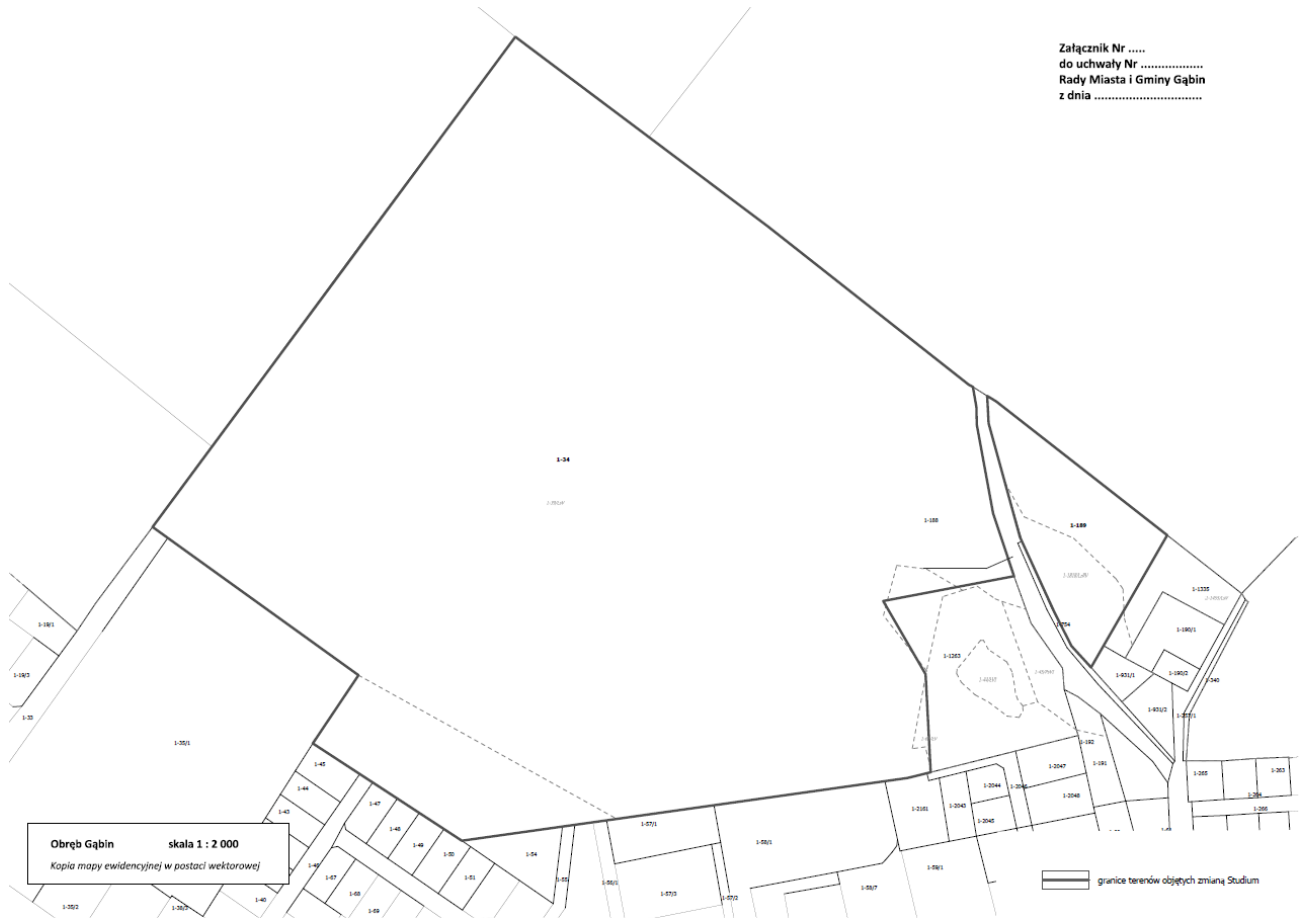
§ 3.

Wykonanie Uchwały powierza się Burmistrzowi Miasta i Gminy Gąbin.

§ 4.

Uchwała wchodzi w życie z dniem podjęcia.

Załącznik Nr
do uchwały Nr
Rady Miasta i Gminy Gąbin
z dnia

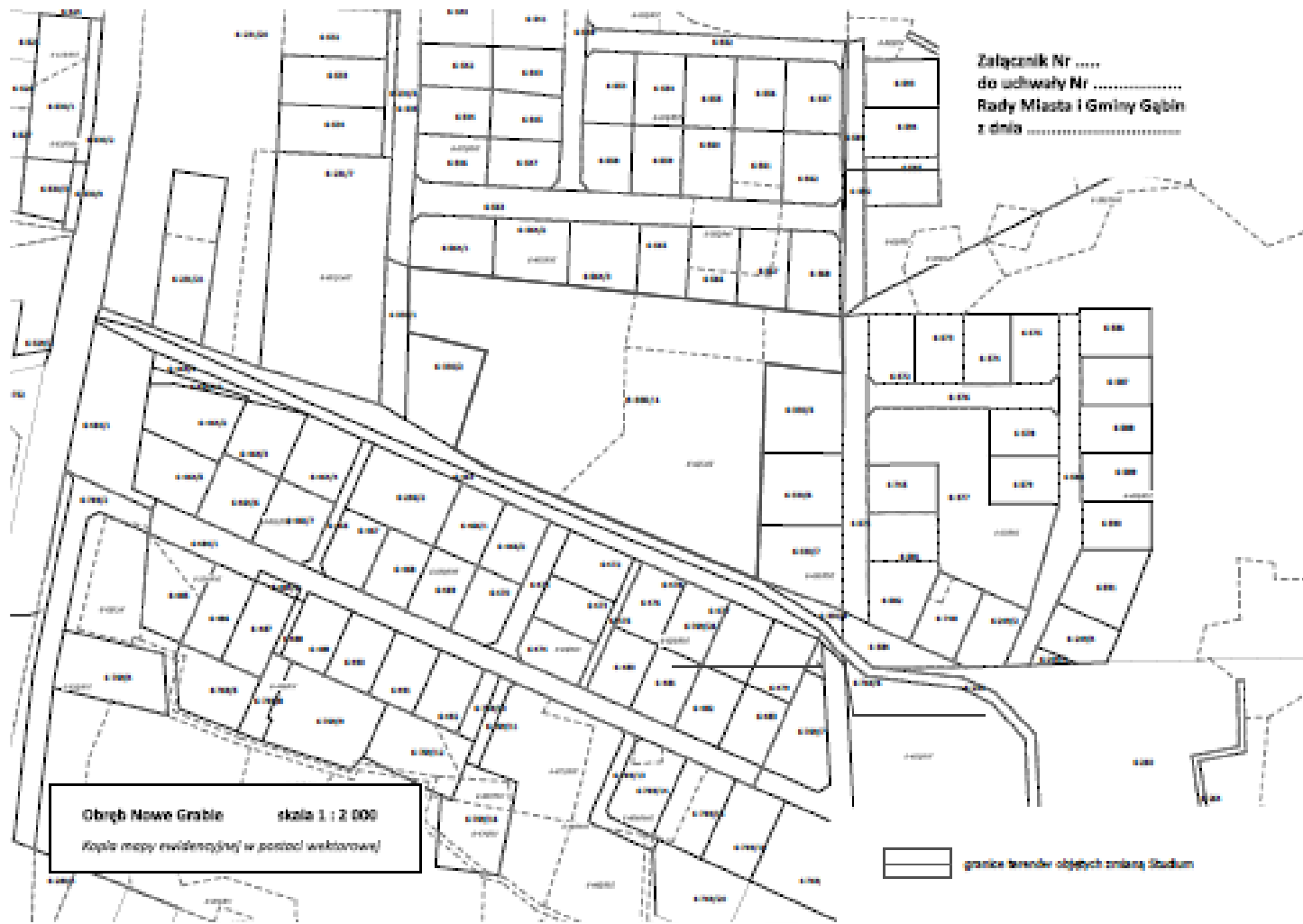


Załącznik Nr
do uchwały Nr
Rady Miasta i Gminy Gąbin
z dnia



Obręb Nowe Grąbie skala 1 : 2 000
Kopia mapy ewidencyjnej w postaci wektorowej

— granice terenów objętych zmianą Studium



Załącznik Nr
do uchwały Nr
Rady Miasta i Gminy Gajbin
z dnia

Obręb Nowe Grable skala 1 : 2 000
Kopia mapy ewidencyjnej w postaci wektorowej

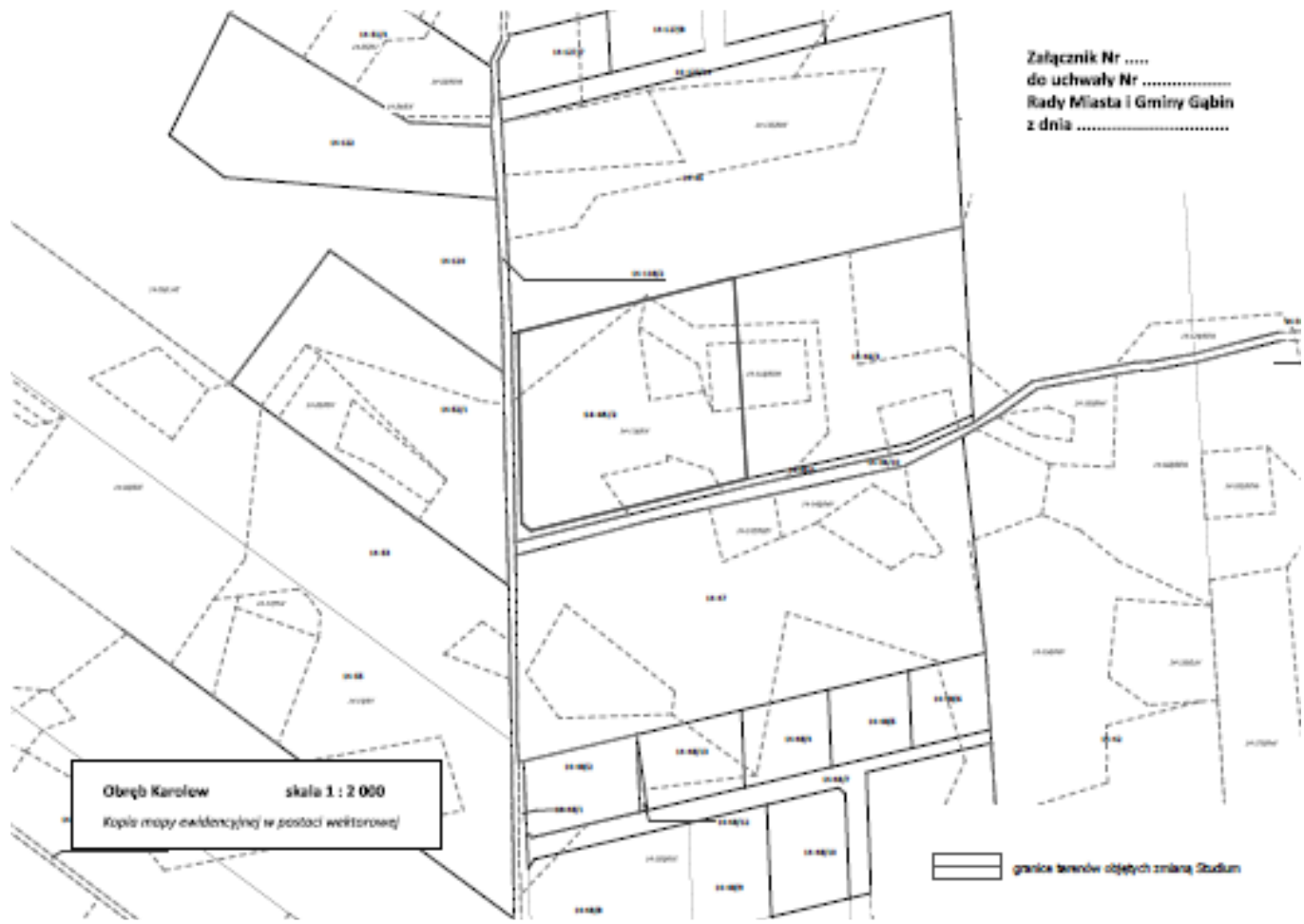
— granice terenów objętych zmianą studium



Załącznik Nr ...
do uchwały Nr
Rady Miasta i Gminy Gąbin
z dnia

Obręb Dobrzyńsk skala 1 : 2 000
Kopia mapy ewidencyjnej w postaci wektorowej

granicz terenów objętych zmianą Studium

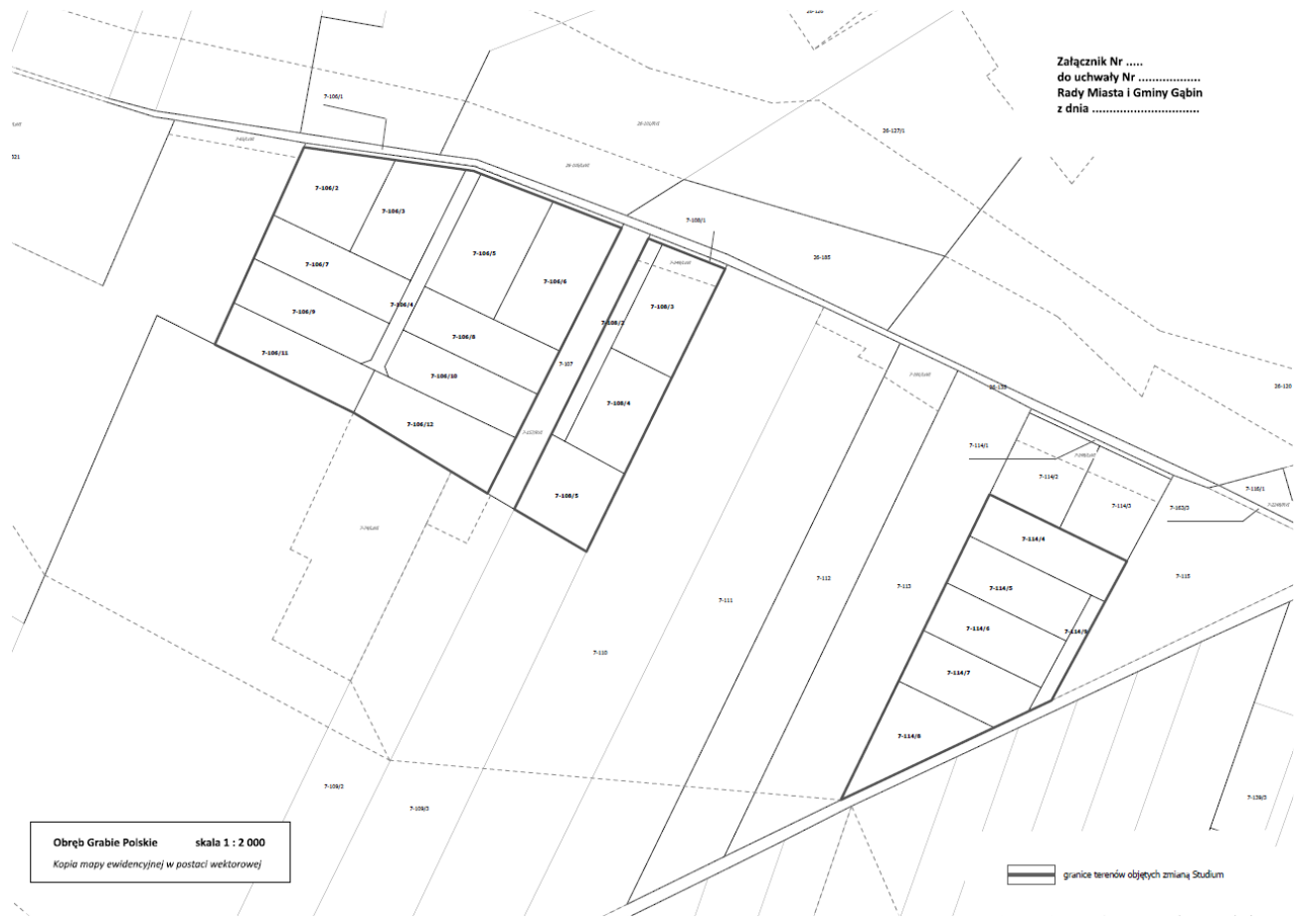


Załącznik Nr
do uchwały Nr
Rady Miasta i Gminy Gąbin
z dnia

Obręb Karolów skala 1 : 2 000
Kopia mapy ewidencyjnej w postaci wektorowej

granicz terenów objętych zmianą studium

Załącznik Nr
do uchwały Nr
Rady Miasta i Gminy Gąbin
z dnia



Obręb Granie Polskie skala 1 : 2 000
Kopia mapy ewidencyjnej w postaci wektorowej

granicze terenów objętych zmianą Studium

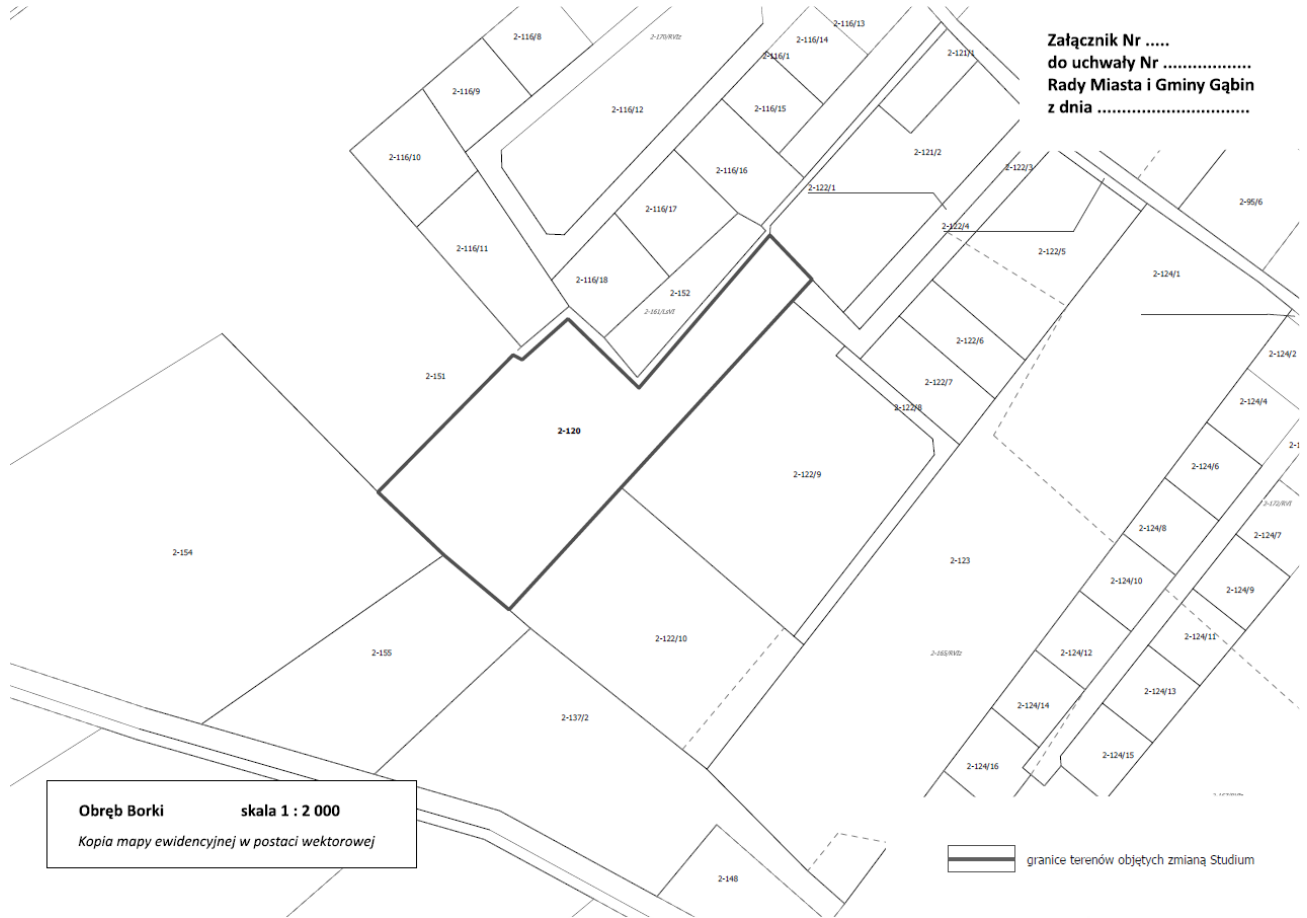
Załącznik Nr
do uchwały Nr
Rady Miasta i Gminy Gąbin
z dnia

 granice terenów objętych zmianą Studium



Obręb Lipińskie skala 1 : 2 000
Kopia mapy ewidencyjnej w postaci wektorowej

Załącznik Nr
do uchwały Nr
Rady Miasta i Gminy Gąbin
z dnia



Obwód Borki skala 1 : 2 000
Kopia mapy ewidencyjnej w postaci wektorowej

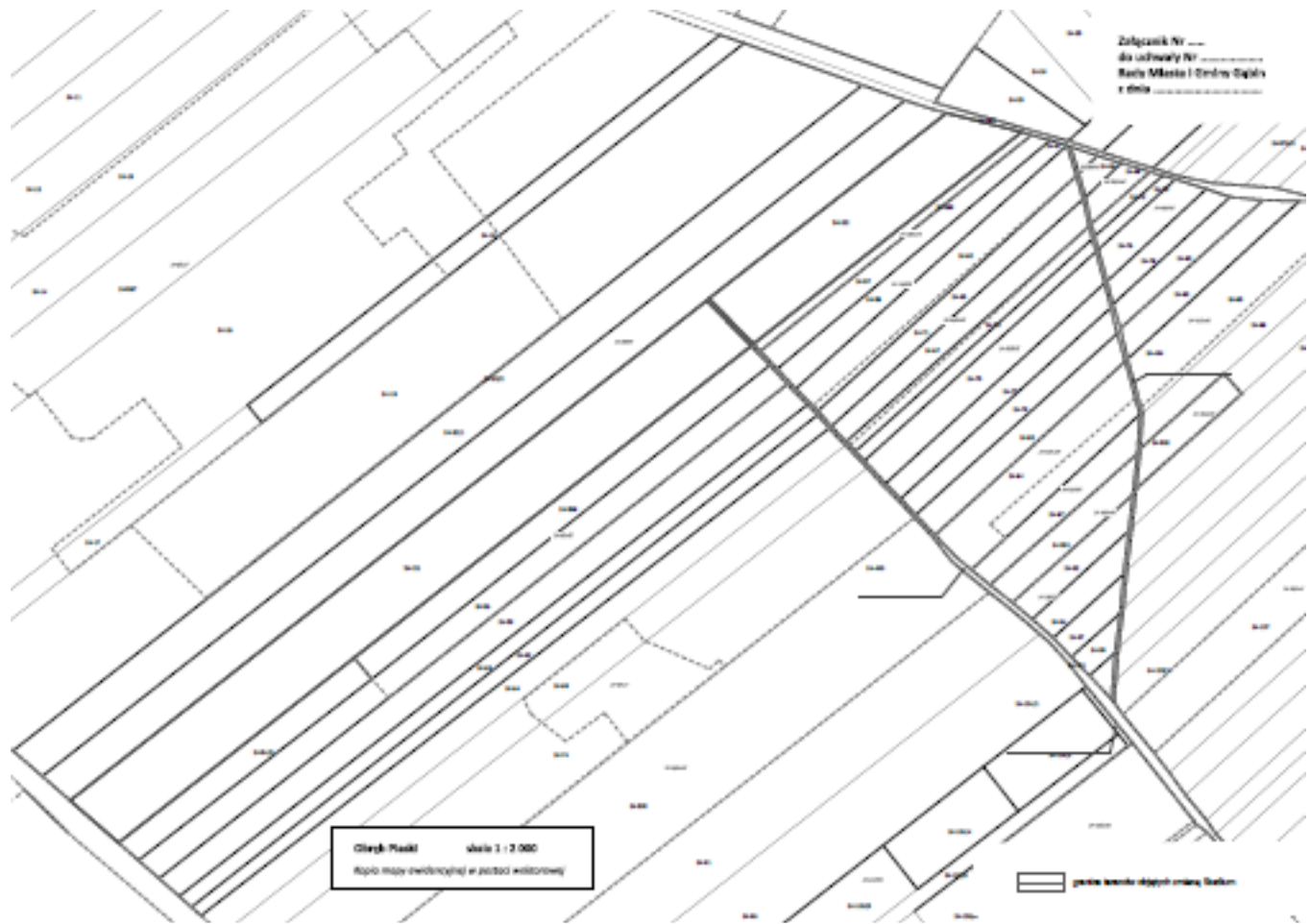
granicz terenów objętych zmianą Studium



Obręb Koszelew skala 1 : 2 000
Kopia mapy ewidencyjnej w postaci wektorowej


— granice terenów objętych zmianą Studium

Załącznik Nr
do uchwały Nr
Rady Miasta i Gminy Gąbin
z dnia



Zakres Nr ...
do ulicy Nr ...
Rady Miasta i Urzędu Gminy
z dnia ...

Ulica Paski skala 1 : 2 000
Rzecz. inż. (wykonany) w październiku 2000 r.

 powierzchnia asfaltowa, beton

Załącznik Nr
do uchwały Nr
Rady Miasta i Gminy Gąbin
z dnia

