

UCHWAŁA Nr
Rady Miasta i Gminy Gąbin
z dnia

w sprawie: przystąpienia do sporządzenia Miejscowego planu zagospodarowania przestrzennego dla fragmentów miejscowości Gąbin, Nowe Grabie, Górki, Nowe Wymyśle, Nowy Troszyn, Ludwików

Na podstawie art. 18 ust. 2 pkt 5 Ustawy z dnia 8 marca 1990 r. o samorządzie gminnym (t.j. Dz. U. z 2019r., poz. 506 z późn. zm.), art. 14 ust. 1 i art. 27 ustawy z dnia 27 marca 2003r. o planowaniu i zagospodarowaniu przestrzennym (t. j. Dz. U. z 2018r., poz. 1945 z późn. zm.), Rada Miasta i Gminy Gąbin uchwala co następuje:

§ 1.

1. Przystąpić do sporządzenia Miejscowego planu zagospodarowania przestrzennego dla fragmentów miejscowości Gąbin, Nowe Grabie, Górki, Nowe Wymyśle, Nowy Troszyn, Ludwików.
2. Zakres opracowania dotyczy następujących terenów:
 - 1) działek nr ewid. 517/2, 542/5, 531/1, 748/1 położonych w obrębie geodezyjnym Gąbin,
 - 2) działek nr ewid. 83/15, 146/17, 146/18, 147/11, 719, 720, 690, 694, 697, 698, 699, 711, 718, 717, 716, 231/13 położonych w obrębie geodezyjnym Nowe Grabie,
 - 3) działek Nr ewid. 250/5, 250/8, 250/12, 43/12, 43/11 położonych w obrębie geodezyjnym Górki,
 - 4) działki Nr ewid. 566 położonej w obrębie geodezyjnym Nowy Troszyn,
 - 5) działek Nr ewid. 262, 312 położonych w obrębie geodezyjnym Nowe Wymyśle,
 - 6) działek Nr ewid. 132/4, 132/5 położonych w obrębie geodezyjnym Ludwików.
3. Granice terenów objętych planem przedstawiono na mapach ewidencyjnych w skali 1:2000 stanowiących załączniki graficzne Nr 1, 2, 3, 4, 5, 6, 7, 8, 9 do uchwały.
4. Dopuszcza się opracowanie i uchwalanie miejscowego planu zagospodarowania przestrzennego dla części obszaru objętego uchwałą.

§ 2.

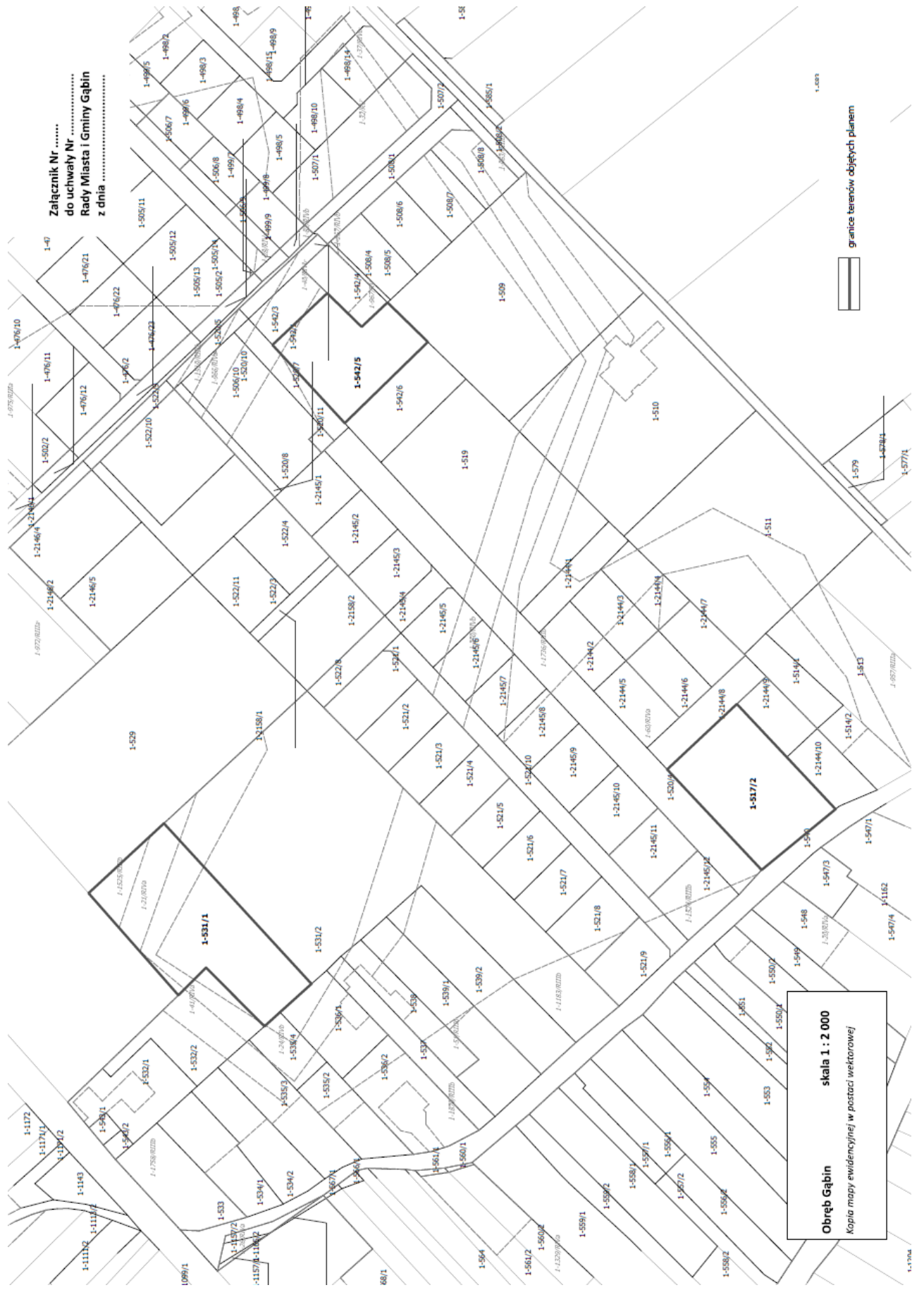
Traci moc Uchwała Nr 264/XXXVI/2018 z 28 lutego 2018 r. w sprawie przystąpienia do uchylenia miejscowego planu zagospodarowania przestrzennego fragmentów wsi Nowe Grabie w części dotyczącej działki nr ewid. 83/15 i 146/8 oraz Uchwała Nr 265/XXXVI/2018 w sprawie przystąpienia do uchylenia miejscowego planu zagospodarowania przestrzennego fragmentów wsi Czermno w części dotyczącej działki nr ewid. 180/3.

§ 3.

Wykonanie uchwały powierza się Burmistrzowi Miasta i Gminy Gąbin.

§ 4.

Uchwała wchodzi w życie z dniem podjęcia.



Załącznik Nr
do uchwały NF
Rady Miasta i Gminy Gąbin
z dnia

granicze terenów objętych planem

Obwód Gąbin
skala 1 : 2 000
Kopia mapy ewidencyjnej w postaci wektorowej

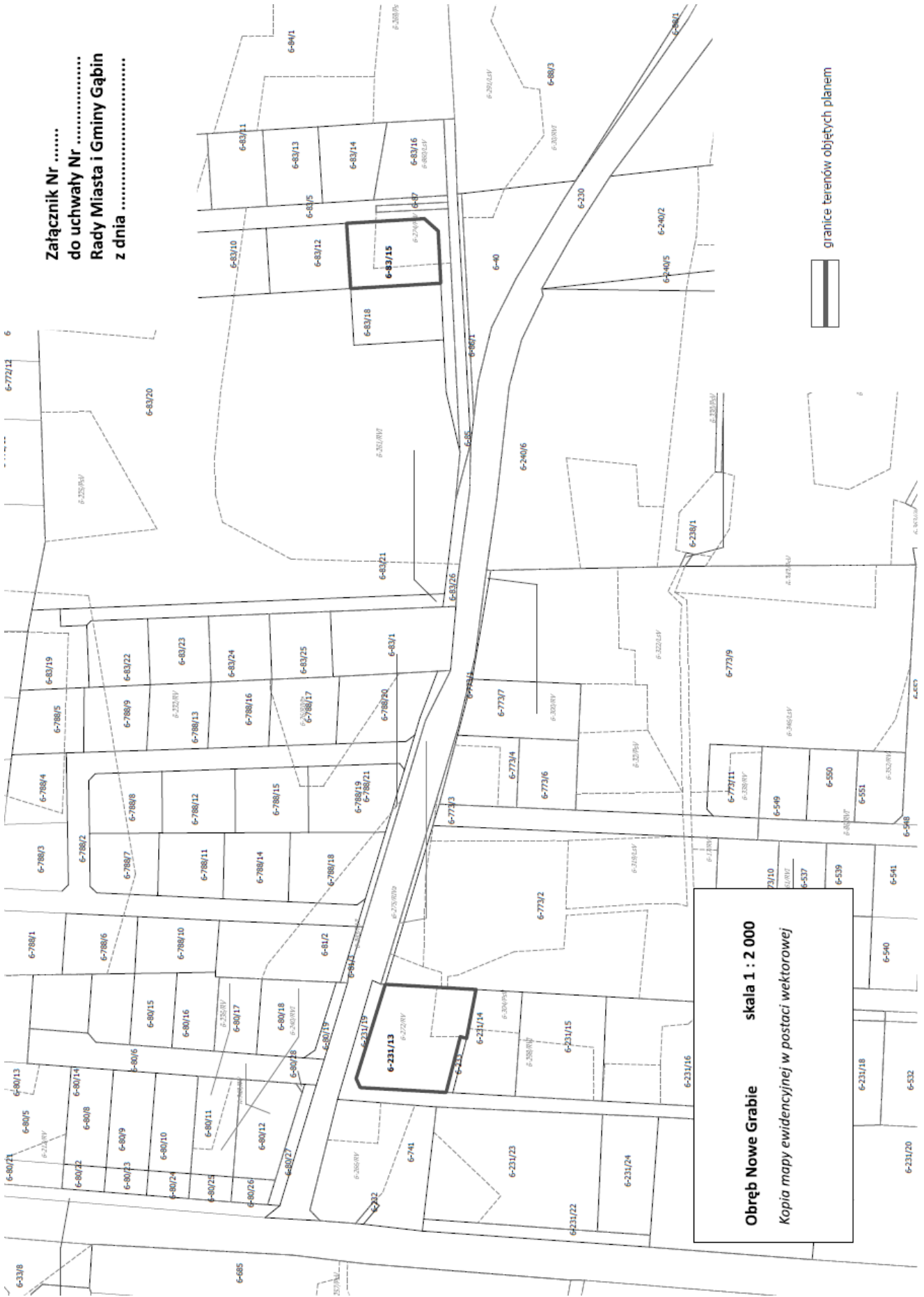
Załącznik Nr
do uchwały Nr
Rady Miasta i Gminy Gąbin
z dnia



Obręb Nowe Grabe
skala 1 : 2 000
Kopia mapy ewidencyjnej w postaci wektorowej

granicz terenów objętych planem

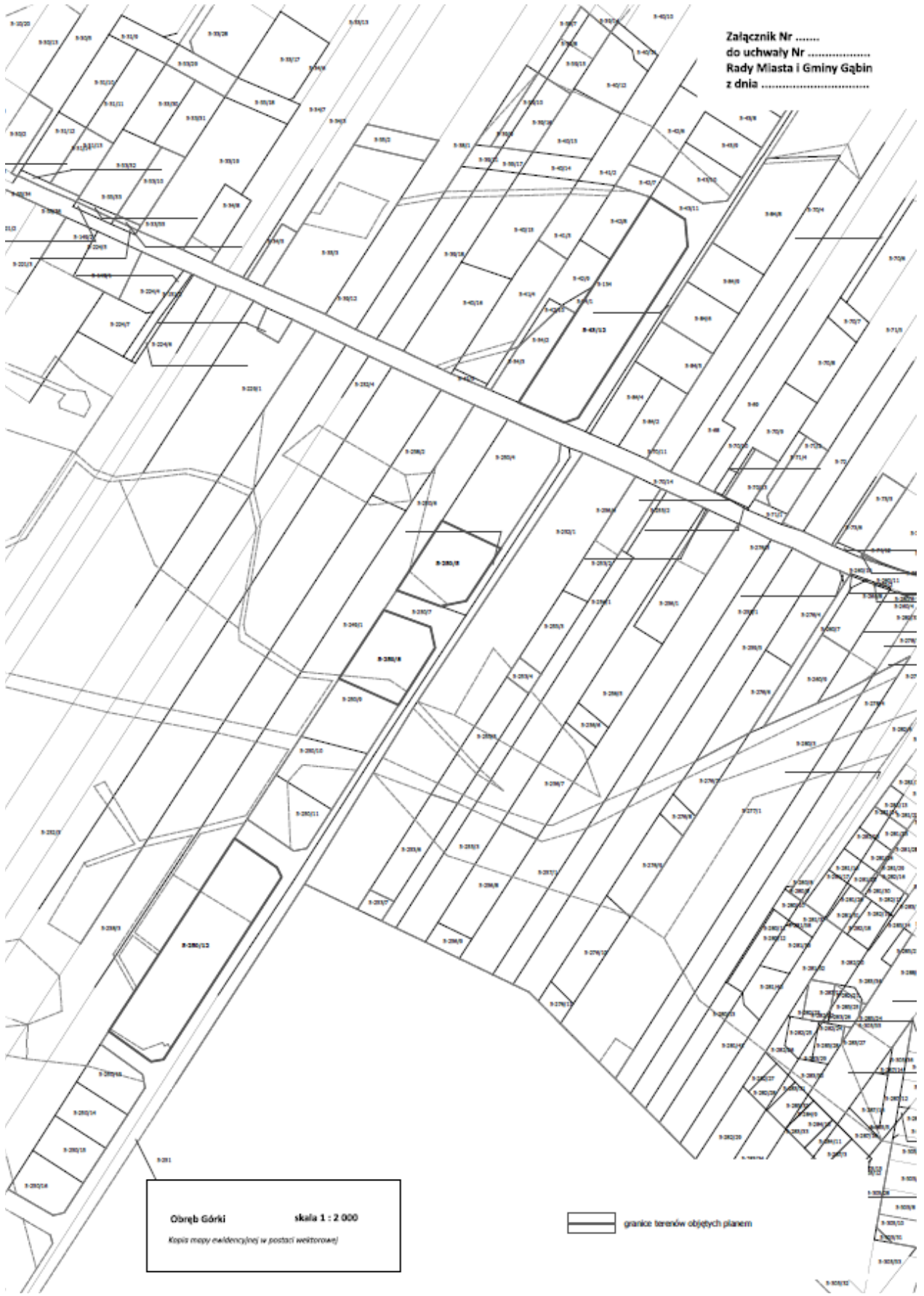
Załącznik Nr
do uchwały Nr
Rady Miasta i Gminy Gąbin
z dnia



Obręb Nowe Grabie skala 1 : 2 000
Kopia mapy ewidencyjnej w postaci wektorowej

granicz terenów objętych planem

Załącznik Nr
do uchwały Nr
Rady Miasta i Gminy Gąbin
z dnia



Obręb Górkki skala 1 : 2 000
Kopia mapy ewidencyjnej w postaci wektorowej

▬▬ granice terenów objętych planem

Załącznik Nr
do uchwały Nr
Rady Miasta i Gminy Gąbin
z dnia



Obręb Nowy Troszyn skala 1 : 2 000
Kopia mapy ewidencyjnej w postaci wektorowej




granice terenów objętych planem

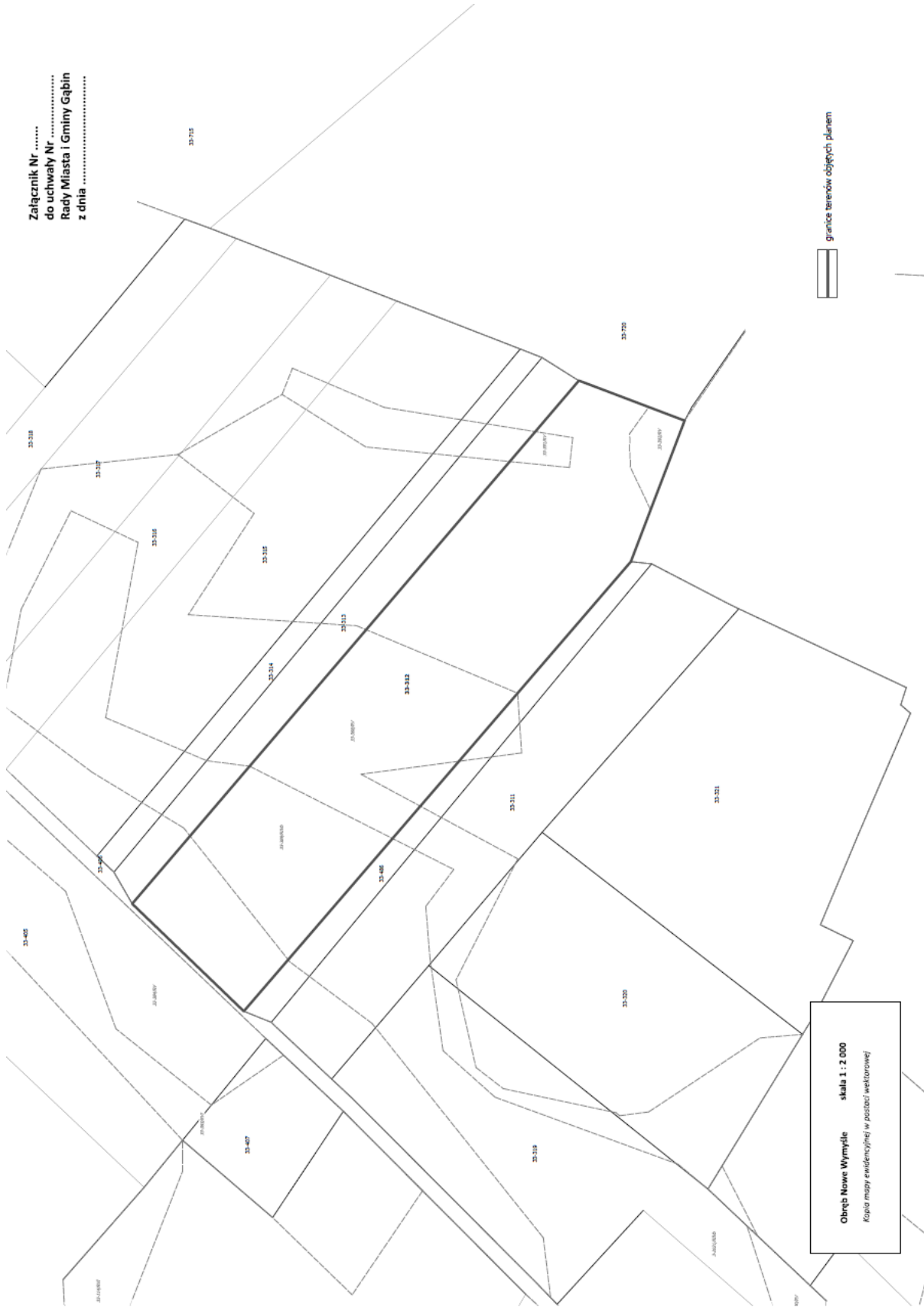
Załącznik Nr
do uchwały Nr
Rady Miasta i Gminy Gąbin
z dnia



Obwód Nowe Wymysle skala 1 : 2 000
Kopia mapy ewidencyjnej w postaci wektorowej

 granice terenów objętych planem

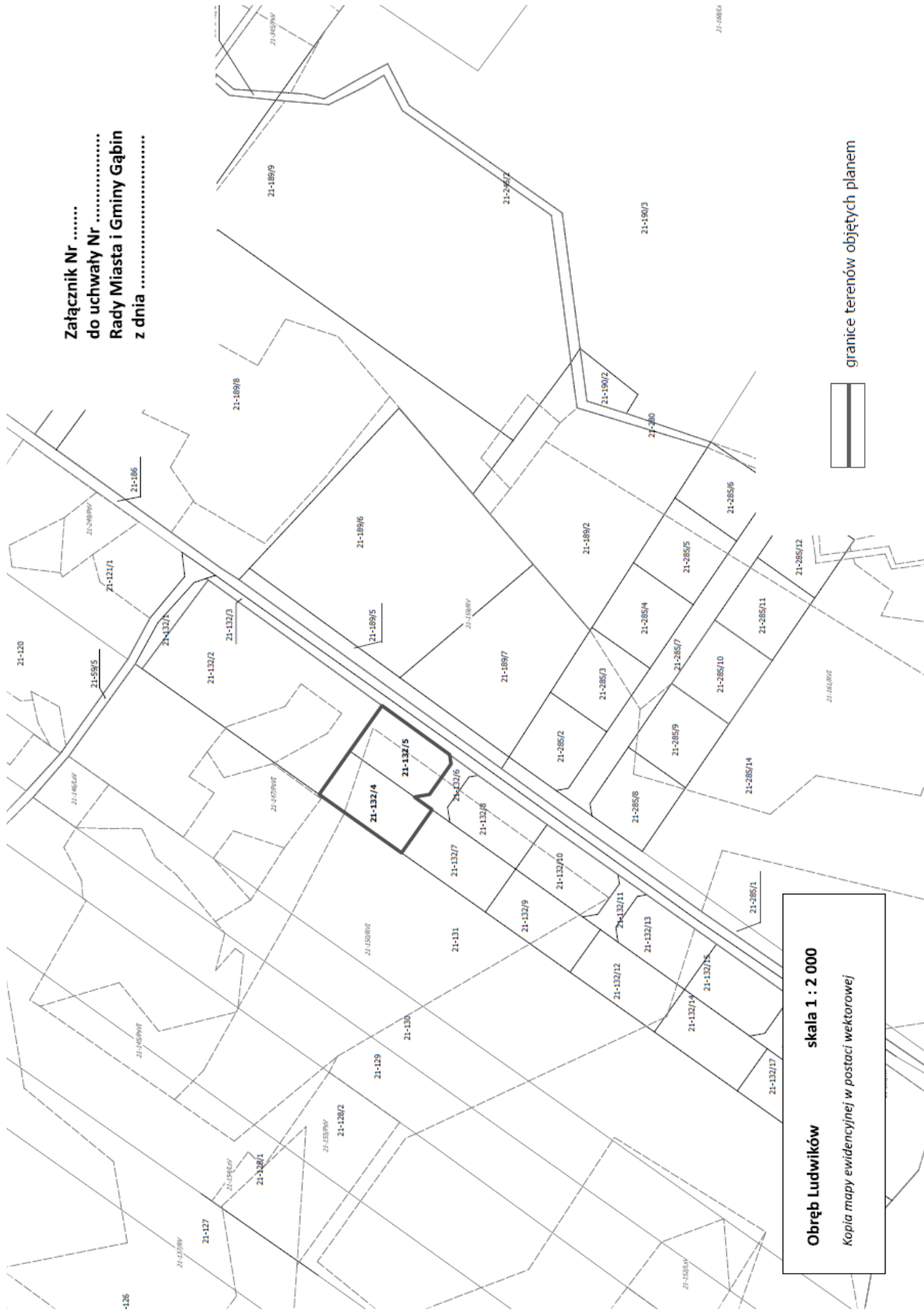
Załącznik Nr
do uchwały Nr
Rady Miasta i Gminy Gąbin
z dnia



Obręb Nowe Wymysle skala 1 : 2 000
Kopia mapy ewidencyjnej w postaci wektorowej

granice terenów objętych planem

Załącznik Nr
do uchwały Nr
Rady Miasta i Gminy Gąbin
z dnia



granice terenów objętych planem

Obręb Ludwików skala 1 : 2 000
Kopia mapy ewidencyjnej w postaci wektorowej